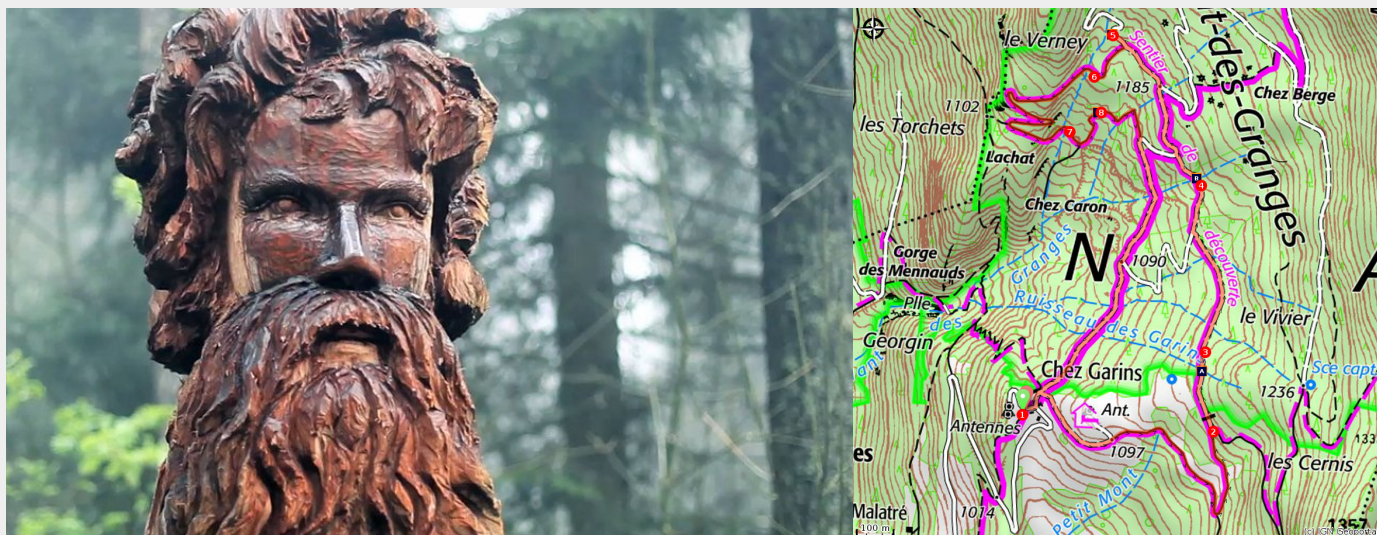


La GEO-RANDO des Maîtres du Mont Déserté

Secteur Grand Chambéry - Le Châtelard



Les grands maîtres vous racontent la montagne ! (© B. Tiberghien / PNRMB)

L'histoire du glissement de terrain, en 1931 au Châtelard, du Nant des Granges, et d'une « montagne en chantier », racontée sous forme de légende.

Bienvenue aux Garins, hameau témoin de plusieurs glissements de terrain. Celui de 1931 entraîna l'exode des habitants et la destruction des terres agricoles. En pleine forêt, des ruines de maisons témoignent encore silencieusement d'une vie pastorale révolue. Des totems sculptés à l'effigie des Grands Maîtres vous parlent : devenez apprenti, entrez dans la légende des « Maîtres du Mont Déserté » !

Infos pratiques

Pratique : Sentier de découverte

Durée : 2 h

Longueur : 4.7 km

Dénivelé positif : 149 m

Difficulté : Très facile

Type : Boucle

Thèmes : Géologie

Itinéraire

Départ : Parking des Garins, au-dessus du Châtelard.

Arrivée : Parking des Garins, au-dessus du Châtelard.

Balisage :  GR  PR

1 - Depuis le parking des Garins, empruntez le début de la piste d'accès au refuge des Garins puis suivre le balisage spécifique du sentier thématique (une main dans un triangle) .

2 - Après deux lacets la piste rentre en forêt domaniale.

3 - Rejoindre successivement le premier Maître, le Maître des temps anciens,

4 - les Maître des eaux puis des sous-sols.

5 - Après un aller-retour vers les ruines du Verney,

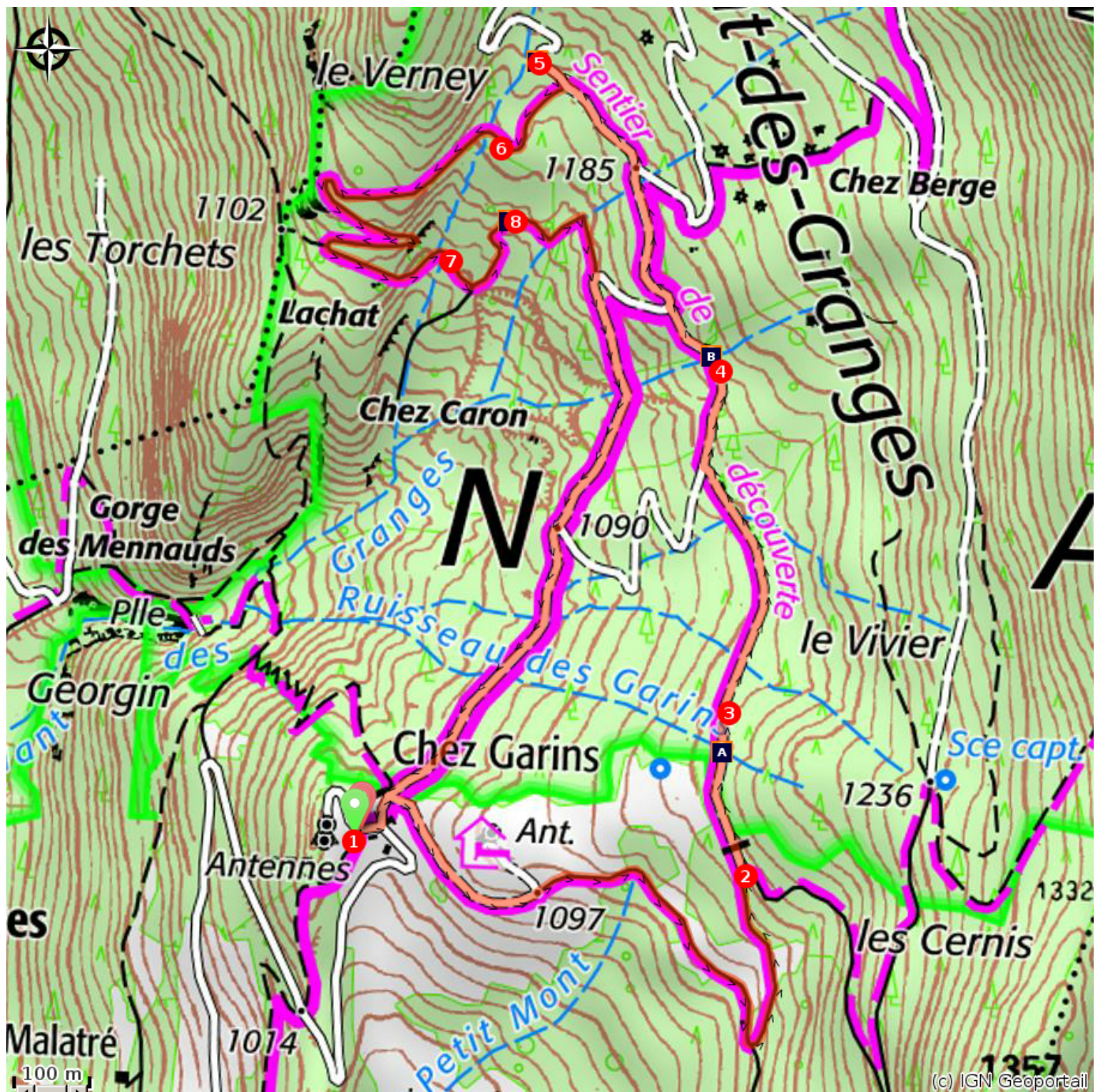
6 - le sentier descend vers l'arbre bleu,


7 - puis la gorge du nant des Granges, avant de remonter à travers la zone des failles et des Repères RTM.

8 - Il rejoint enfin la grande piste qui redescend au parking de départ.


Une autre boucle plus courte peut être réalisée à partir du parking des tennis du Châtelard pour découvrir les zones de stockage visant à contrôler un futur glissement de terrain.


Sur votre chemin...



 Le Maître des temps anciens (A)

 Les ruines du Verney (C)

 Le Maître des sous-sols, le glissement de 1970 (B)

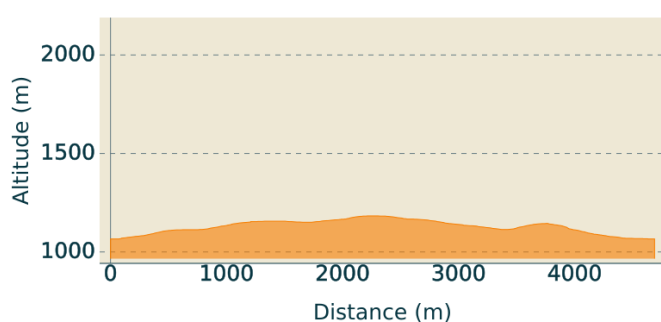
 Un glissement observé en permanence (D)

Toutes les infos pratiques

⚠️ Recommandations

Le sentier de liaison entre les 2 boucles présente des passages étroits et escarpés.
(impératif de surveiller et d'accompagner particulièrement les enfants).
Ce parcours est également fortement déconseillé en cas de neige ou de gel recouvrant le sol (risque de glissades et de chutes dangereuses).

Profil altimétrique



Altitude min 1066 m
Altitude max 1183 m

Transports

Pensez au covoiturage !

www.baugez-vous.fr/transport/

www.lesbauges.com/itineraire-bauges.html

Accès routier

Rejoindre le Châtelard au cœur des Bauges (D911). A la sortie du village en direction de la Compôte, emprunter une petite route montant à gauche vers le hameau des Garins.

Parking conseillé

Parking à gauche à l'entrée du hameau des Garins.

i Lieux de renseignement

Office de Tourisme du Châtelard
Avenue Denis Therme, 73630 Le
Châtelard

Tel : 04 79 54 84 28

<https://www.lesbauges.com>



Office de Tourisme "Saveurs et
nature" - La Ruche
240 rue de la République, 73000
Chambéry

Tel : 04 79 85 71 13

<http://www.chambery-tourisme.com>

Sur votre chemin...



Le Maître des temps anciens (A)

Découvrez un drain et son « regard-champignon » auprès du Grand Maître. Il possède la carte du vaste réseau de 17 kms de drains, ouverts ou fermés, qui permet d'évacuer l'eau des zones de glissement, afin d'éviter que la terre ne se dérobe à nouveau ! Et essayez de répondre à l'énigme : « La Grande Glisse se produit en mars... Pourquoi au printemps, temps d'habitude si clément pour les hommes ? ».

Crédit photo : © B. Tiberghien / PNRMB



Le Maître des sous-sols, le glissement de 1970 (B)

Au milieu de la forêt, une zone peu boisée subsiste, trace du glissement de 1970. Le Maître des sous-sols connaît la nature des roches souterraines et décrit le mille-feuille instable : ici, le passage des glaciers a laissé d'épaisses moraines qui s'engorgent vite d'eau et tendent à glisser sur les couches argileuses sous-jacentes ...

Crédit photo : © PNRMB



Les ruines du Verney (C)

Le Maître de la Forêt Plantée raconte la grande glisse de 1930/1931, les pierres qui roulent, la vision des maisons qui s'affaissent ou qui s'emplissent de boue... Les ruines du hameau du Verney témoignent encore de cet épisode qui marqua l'histoire du Châtelard et le début des travaux du service Restauration des Terrains de Montagne (RTM) : drains, seuils et digues de protections.

Crédit photo : © B. Tiberghien / PNRMB



Un glissement observé en permanence (D)

Pour le service RTM de Savoie, l'absence de glissement est une preuve de succès des actions engagées, même si d'autres glissements s'avèrent inéluctables. Ainsi, il relève chaque année l'emplacement exact de repères implantés en forêt. Ces mires permettent de capter les plus infimes glissements et indiquent des mouvements de sols qui peuvent encore atteindre de nos jours jusqu'à 80 cm par an !

Crédit photo : © B. Tiberghien / PNRMB